











КК: 63:32:1401008:

КК: 63:32:1402017:

УСЛОВНЫЕ ОБОЗНАЧЕНИЯ

-  граница территории проектирования
-  границы земельных участков внесенных в ГКН
-  границы образуемых земельных участков
-  обозначение характерной точки границы образуемого земельного участка полученной в результате проведения проектных работ
-  кадастровый номер земельного участка
-  условный номер образуемого земельного участка
-  условный номер части образуемого земельного участка (охранная зона ЛЭП 10кВ)
-  границы охранной зоны линий связи внесенных в ГКН КИП №63-00-102/16-212283
-  границы охранной зоны газопровода
-  граница кадастрового квартала

		Заказчик: Администрация сельского поселения Узюково				
		Самарская область, муниципальный район Ставропольский, сельское поселение Узюково, село Узюково, массив "Южный".				
Изм.	К.уч.	Лист	№Док.	Подпись	Дата	
				Петров В.М., Сябба О.А.		
Голооснова МУП Ставропольская архитектура		Проект планировки и межевания территории.		Стадия	Лист	Листов
Директор Окольнова И.В.		Материалы по обоснованию.		П	1	
Исполнитель Норватова НИ		ЧЕРТЕЖ ГРАНИЦ ОБРАЗУЕМЫХ ЗЕМЕЛЬНЫХ УЧАСТКОВ НА КАДАСТРОВЫЙ ПЛАНЕ ТЕРРИТОРИИ		МУП "СТАВРОПОЛЬСКАЯ АРХИТЕКТУРА"		
		М 1:1000				